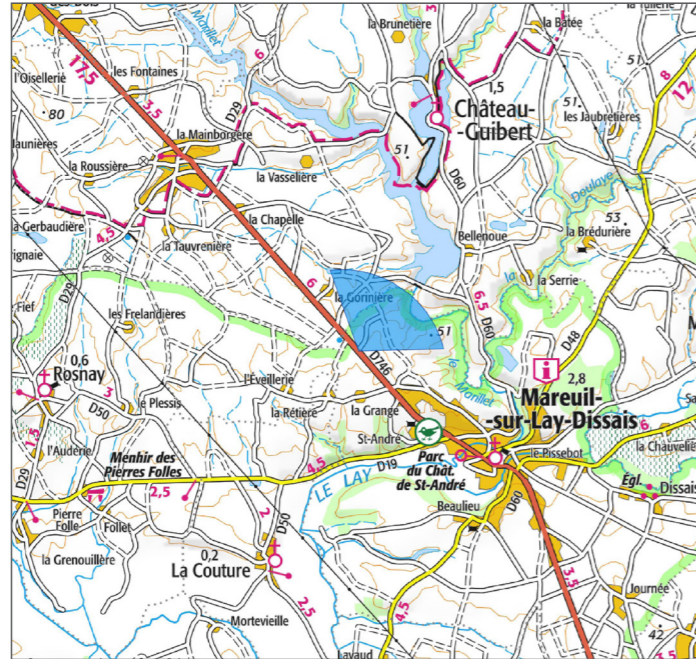
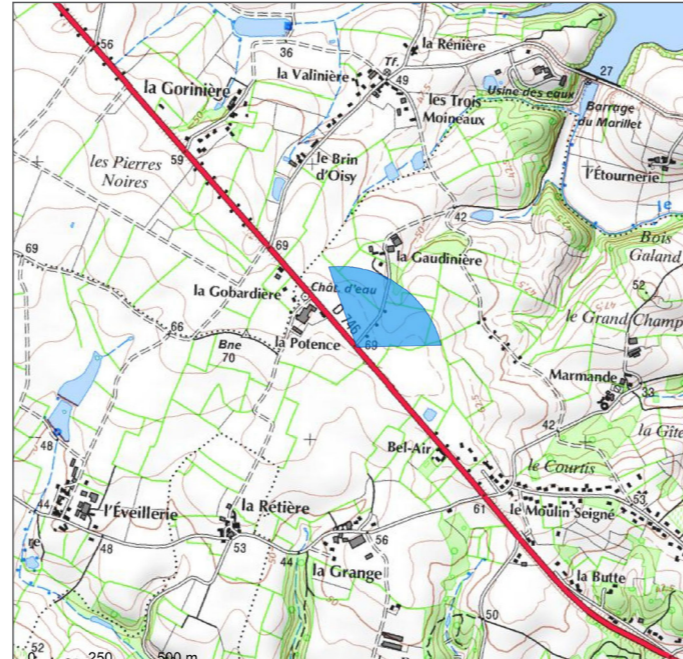


Localisation du point de vue

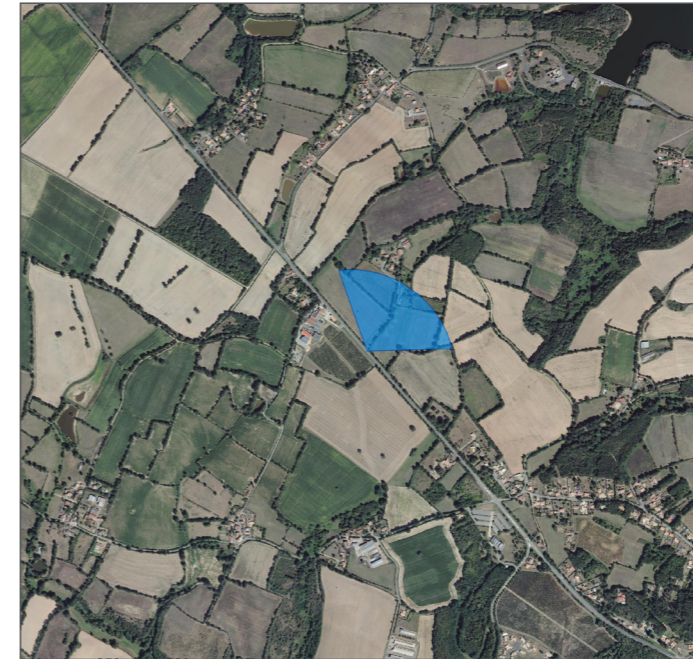
Carte IGN élargie



Carte IGN zoomée



Vue aérienne



Caractéristiques de la photographie

Appareil photo : Canon EOS 77D
 Longueur focale : 45mm eq.
 Assemblage panoramique : cylindrique

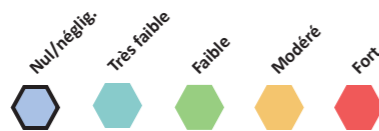
Date de prise de vue : 05/08/2020
 Coordonées Lambert 93 (X ; Y) : 374620 ; 6614161
 Distance (m) à l'éolienne la plus proche : 4518 (E1)

Commentaire

La D746 est accompagnée sur ce secteur de haies hautes et denses que seules quelques ouvertures viennent ponctuer comme sur ce point de vue. Toutefois, le réseau bocager qui anime les environs définit un horizon proche et tangible et masque intégralement les éoliennes.

L'incidence est ici nulle.

Impact paysager



Légende esquisses

Parcs éoliens autorisés

- Bournezeau
- Piballe
- Plaine de Minée
- Saint Cyr Saint Vincent
- Millard

Parcs éoliens en exploitation

- Corpe
- Paisilier
- Naillé
- Monzeuil

Etat initial / panoramique 120°



Photomontage esquissé avec le projet / panoramique 120°



Etat futur / panoramique 120°





